Kulturlandplan rechtskräftig

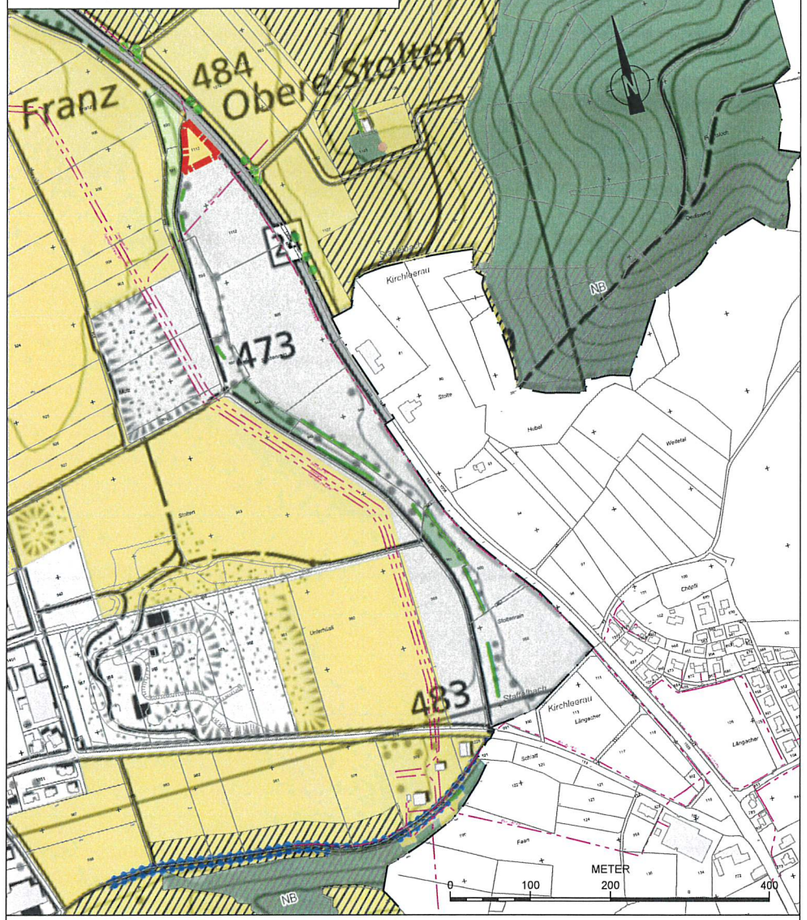

LEGENDE

Quellen / Hinweise:
Alle Datenebenen der amtlichen Vermessung :**Parzellen**
Digitale Übernahme von agis, April 2020 :**Kultulandplan**

INFORMATIONSINHALT

Grundnutzungszonen

- Landwirtschaftszone
- Naturschutzzone
- Wald
- geschützte Hecken
- Materialabbauzone
- Zonenänderung geplant

Geänderter Kulturlandplan

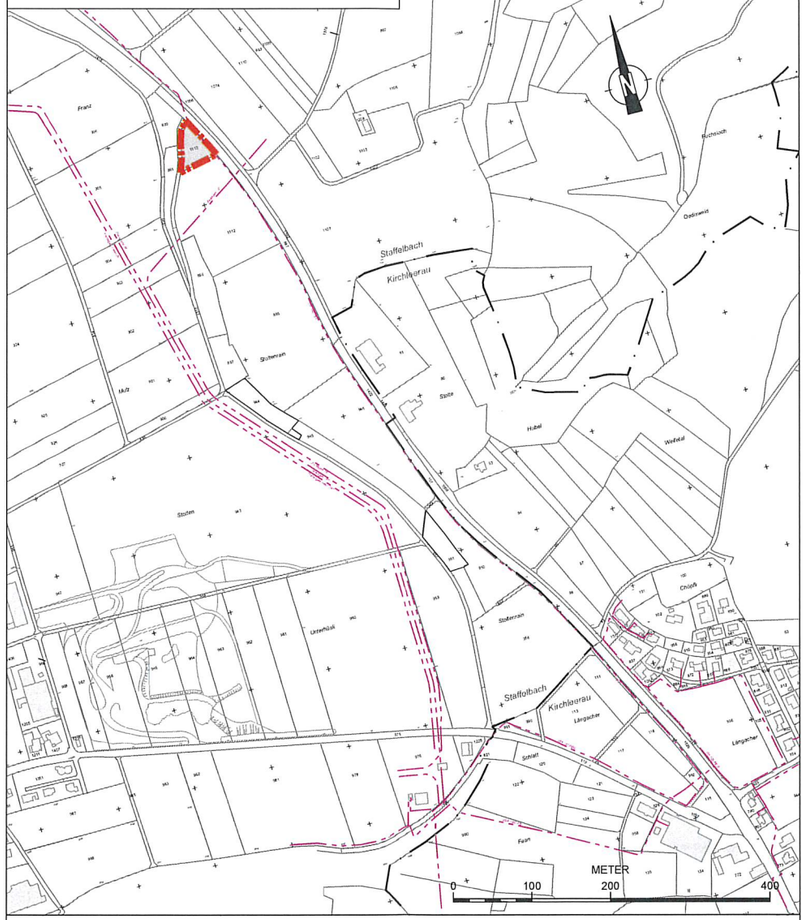

LEGENDE

Quellen / Hinweise:
Alle Datenebenen der amtlichen Vermessung :**Parzellen**

GENEHMIGUNGSINHALT

Nutzungszonen

- Materialabbauzone

Gemeinde Staffelbach — Kanton Aargau

Teiländerung Kulturlandplan

Materialabbauzone "Stoltenrain"

1:5'000

ÜBERSICHT 1:25'000

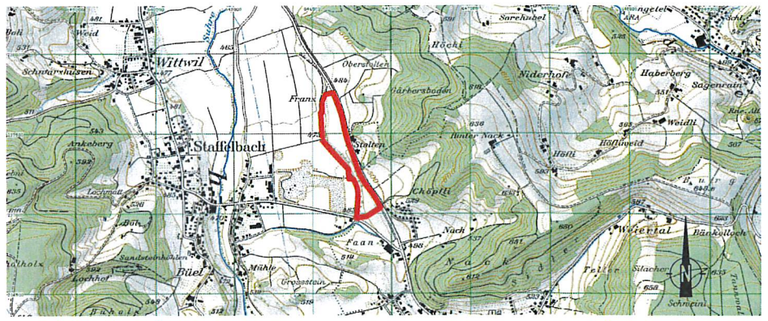

Mitwirkungsbericht vom:

Vorprüfungsbericht vom: 24.04.2024

Öffentliche Auflage vom: bis:

Beschlossen von der Gemeindeversammlung am:

Der Gemeindeammann: Der Gemeindeschreiber:

Genehmigung:

Plan-Nr.: **P-1**

1005-ilu_0020_.dwg| tl | ilu AG Horw, 30.04.2024