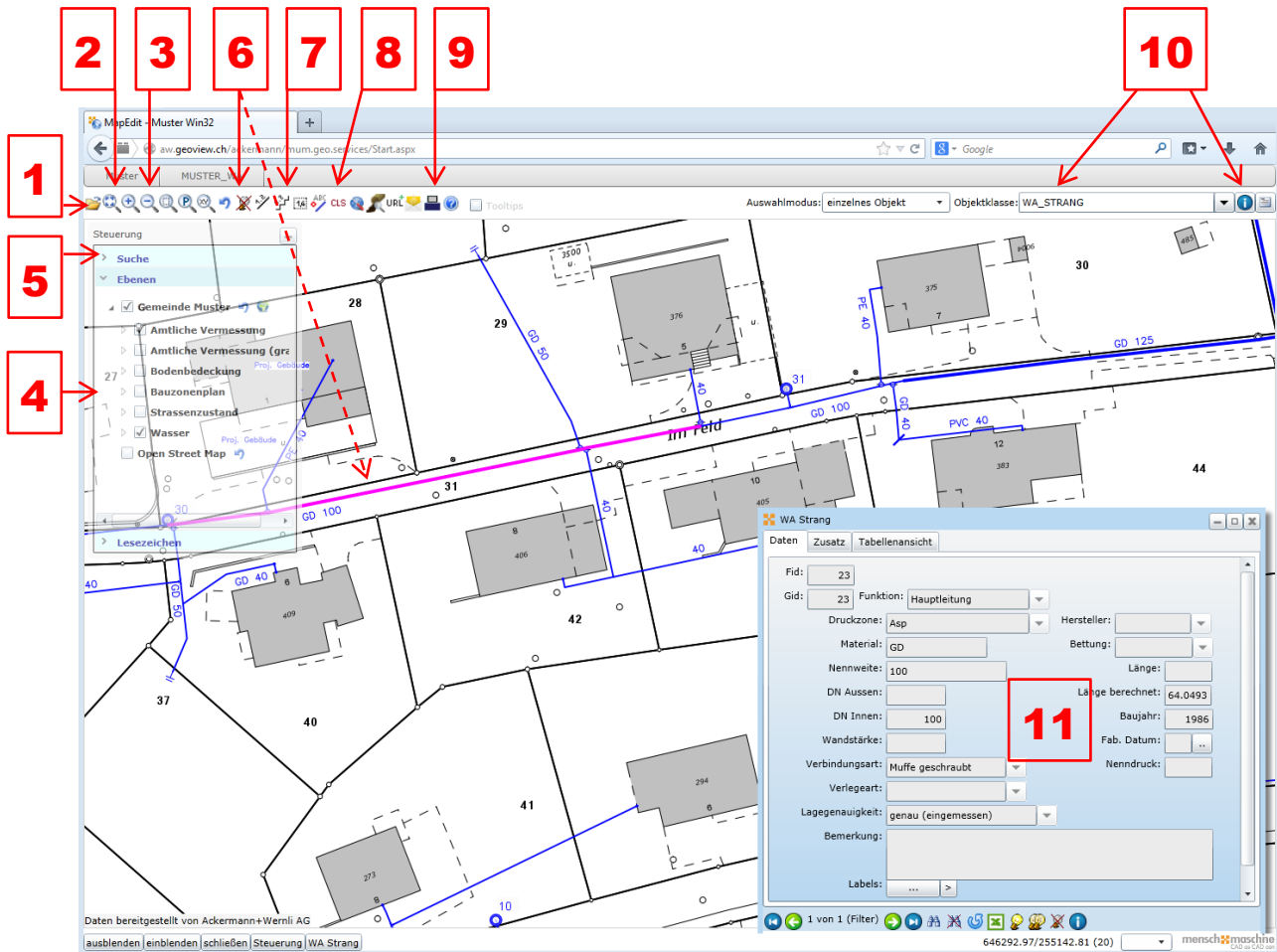




# Die wichtigsten Funktionen von GeoView



1 GIS-Projekt (Karte) öffnen 

2 Startansicht 


3 Zoomfunktionen oder Zoomen mit der Maus 


4 Layer ein- / ausblenden

5 Suchfunktion

- Suche
- Parzelle
- Adresse
- Assekuranznummer
- Objekt


6 Highlight entfernen 

7 Messfunktionen  **CLS**

8 Redlining zum Ergänzen der Karte 

9 Karte drucken 

10 Datenbankzugriff

- zuerst Objektklasse WA\_STRANG auswählen
- anschliessend auf  klicken
- wählen Sie dann die gewünschte Wasserleitung
- die Maske WA Strang **11** wird geöffnet
- für Highlight entfernen **8** drücken Sie